



COMUNE DI OSNAGO

PROVINCIA DI LECCO

Viale Rimembranze, 3 - Tel. 039952991 - Fax 0399529926
Codice Fiscale 00556800134

DELIBERAZIONE N° 8 DEL 28/01/2011

Trasmessa in elenco ai Capigruppo con nota Prot. n. 1739

ORIGINALE

VERBALE DI DELIBERAZIONE DELLA GIUNTA COMUNALE

OGGETTO: DEFINIZIONE CORRETTA DENOMINAZIONE DELLA TOPONOMASTICA COMUNALE, SOPPRESSIONE DI VIA CASELLO FERROVIARIO E RETTIFICA DELLA D.G.C. N. 102 DEL 09/07/2010 IN MERITO A VIA MORELL

L'anno duemilaundici, addì ventotto del mese di gennaio alle ore 18.30, nella Sala delle Adunanze.

Previa l'osservanza di tutte le formalità prescritte dalla vigente Legge, vennero oggi convocati a seduta i componenti la Giunta Comunale.

All'appello risultano:

STRINA DOTT. PAOLO
CAGLIO GABRIELE
BELLANO PIERALDO
LORENZET DANIELE
POZZI ALESSANDRO
TIENGO ANGELO

Sindaco
Assessore
Assessore
Assessore
Assessore
Assessore

Firma	Presenze
	SI
	SI
	SI
	SI
	SI
	SI

PRESENTI: 6

ASSENTI: 0

Assiste all'adunanza IL SEGRETARIO GENERALE RENDA DOTT.SSA ROSA la quale provvede alla redazione del presente verbale.

Essendo legale il numero degli intervenuti il Sindaco, Sig. DOTT. PAOLO STRINA, assume la presidenza e dichiara aperta la seduta per la trattazione dell'oggetto sopra indicato.



COMUNE DI OSNAGO

PROVINCIA DI LECCO

Viale Rimembranze, 3 - Tel. 039952991 - Fax 0399529926
Codice Fiscale 00556800134

OGGETTO: DEFINIZIONE CORRETTA DENOMINAZIONE DELLA TOPONOMASTICA COMUNALE, SOPPRESSIONE DI VIA CASELLO FERROVIARIO E RETTIFICA DELLA D.G.C. N. 102 del 09/07/2010 IN MERITO A VIA MORELL

LA GIUNTA COMUNALE

Considerato che, con nota SP/1001.2010, l'ISTAT ha dato informazione ai comuni con popolazione inferiore a 20000 abitanti alla data del 01/01/2008 della Convenzione stipulata con l'agenzia del territorio, finalizzata alla creazione di un Archivio Nazionale degli Stradari e dei Numeri Civici (ANSC) al quale potranno accedere Pubbliche Amministrazioni, cittadini ed imprese.

Visto lo stradario trasmesso telematicamente dall'Agenzia del Territorio al Comune di Osnago in data 14/12/2010 rif. 330366 (Allegato A);

Visto lo stradario con le denominazioni attualmente ufficiali delle vie del Comune di Osnago (allegato B);

Considerato che tra lo stradario trasmesso dall'agenzia del Territorio e lo stradario in uso sono presenti incongruenze;

Ritenuto necessario apportare modifiche allo stradario trasmesso dall'Agenzia del Territorio al Comune di Osnago, al fine di fornire all'Agenzia del Territorio uno stradario corretto aggiornato alla data attuale;

Considerato che nello stradario fornito dall'Agenzia del Territorio risultano esserci alcune vie non presenti nello stradario comunale, alcune perché hanno cambiato denominazione e alcune perché mai esistite nel Comune di Osnago, che necessitano di soppressione, come meglio specificato nell'allegato C;

Considerato che i lavori del raddoppio ferroviario della linea Carnate-Airuno hanno comportato la chiusura della via Casello Ferroviario;

Ritenuto opportuno censire in Via Antonio Meucci il fabbricato (ex casello ferroviario) che risultava sito in Via Casello ferroviario;

Vista la Deliberazione di Giunta Comunale n. 102 del 09/07/2010 *"denominazione toponomastica nuova strada comunale: via Morell"*;

Vista la nota della Prefettura di Lecco pervenuta in data 06/08/2010 prot. 10303 con la quale si suggerisce, per la denominazione della nuova via comunale realizzata all'interno del Piano di Recupero dell'ex area Morell, il toponimo "Via dei Morell";

Vista la nota prot. 10617 del 17/08/2010 con la quale il Sindaco comunica alla Prefettura di Lecco l'accoglimento della proposta di denominazione della nuova via comunale come "Via dei Morell";

Vista l'elaborazione informatica delle vie del Comune di Osnago da trasmettere all'Agenzia del Territorio (allegato D).

Acquisiti i pareri di cui all'art. 49 - comma 1 del T.U.E.L. - D.Lgs n. 267/2000;



COMUNE DI OSNAGO

PROVINCIA DI LECCO

Viale Rimembranze, 3 - Tel. 039952991 - Fax 0399529926
Codice Fiscale 00556800134

Con voti favorevoli unanimi espressi nei modi di legge;

DELIBERA

1. Di sopprimere Via Casello Ferroviario e di censire l'immobile (ex casello ferroviario) ivi presente in via Antonio Meucci;
2. Di rettificare la Deliberazione di Giunta Comunale n. 102 del 09/07/2010 denominando la nuova strada realizzata all'interno del Piano dell'ex area Morell come "Via dei Morell";
3. Di dare atto che le corrette denominazioni delle vie del Comune di Osnago sono quelle contenute nell'allegato B;
4. Di approvare le correzioni con la corretta toponomastica delle vie comunali come da Allegato B, da trasmettere all'Agenzia del Territorio;
5. Di approvare le soppressioni dallo stradario trasmesso dall'Agenzia del territorio come specificate nell'Allegato C;
6. Di approvare l'elaborazione informatizzata delle vie del comune di Osnago (Allegato D);
7. Di autorizzare l'Ufficio Tecnico Comunale alla trasmissione dello stradario aggiornato e corretto in forma telematica all'Agenzia del Territorio (Allegato D);
8. Di inviare copia della presente deliberazione alla Prefettura di Lecco;
9. Di dichiarare il presente atto, con separata votazione favorevole, immediatamente eseguibile, ai sensi dell'art. 134 - 4° comma del T.U.E.L. - D.Lgs n. 267/2000



COMUNE DI OSNAGO

PROVINCIA DI LECCO

Viale Rimembranze, 3 - Tel. 039 952991 - Fax 039 9529926
Codice Fiscale 00556800134

PROPOSTA DI DELIBERAZIONE DELLA GIUNTA COMUNALE

OGGETTO: DEFINIZIONE CORRETTA DENOMINAZIONE DELLA
TOPONOMASTICA COMUNALE, SOPPRESSIONE DI VIA CASELLO FERROVIARIO
E RETTIFICA DELLA D.G.C. N. 102 DEL 09/07/2010 IN MERITO A VIA MORELL

PARERI DI CUI ALL'ART. 49, COMMA 1 DEL T.U.E.L. - D. LGS N. 267/2000

PARERE DI REGOLARITÀ TECNICA

VISTO: FAVOREVOLE

Osnago, li 28.1.2011



IL RESPONSABILE DEL SETTORE

ALLEGATO A - ELENCO VIE FORNITE DALL'AGENZIA DEL TERRITORIO	
VIA	ADDA
VIA	ALESSANDRO MANZONI
VIA	ALESSANDRO VOLTA
VIA	ANTONIO MEUCCI
VIA	ANTONI STOPPANI
VIA	ARCHIMEDE
LOCALITA'	AURORA
VIA	BERGAMO
VIA	CA' FRANCA
LOCALITA'	CANOVA
VIA	CASCINA CANOVA
VIA	CASELLO FERROVIARIO
VIA	CASINO ARESE
VIA	CESARE CANTU'
LOCALITA'	COLOMBAIO
VIA	CAMILLO BENSO CONTE DI CAVOUR
VIA	CROCEFISSO
PIAZZA	DANTE ALIGHIERI
STRADA VICINALE	DEI MOSSINI
VIA	DEI SOLDANI
VIA	DEL CERESE'
VIA	DEL COLOMBAIO
VIA	DELLA BRUGHIERA
PIAZZA	DELLA PACE
VIA	DELLA TECNICA
VIA	DELL'ARIGIANATO
VIA	DELLE MARASCHE
VIA	DELLE ROBINIE
VIA	DELL'INDUSTRIA
VIA	DOSSO NUOVO
VIA	ENRICO FERMI
VIA	EUGENIO MONTALE
VIA	FLAVIO GIOIA
VIA	FONTANELLA
LARGO	FRANCESCO ARESE
VIA	FRATELLI KENNEDY
VIA	GAETANO DONIZETTI
VIA	GALILEO GALILEI
VIA	GIACOMO MATTEOTTI
VIA	GIOTTO
VIA	GIUSEPPE GARIBALDI
VIA	GIUSEPPE MAZZINI
VIA	GIUSEPPE VERDI
VIA	GORIZIA
VIA	GRIGNA
VIA	GUGLIELMO MARCONI
VIA	I MAGGIO
VIA	ILARIA ALPI
VIA	IV NOVEMBRE
VIALE	JOHN LENNON
VIA	LEONARDO DA VINCI
VIA	LIBERTA'
PIAZZA	LORETO
VIA	LUIGI GALVANI
VIA PRIVATA	MAGNI

VIA	MAGNI
CASCINA	MARIANNA
VIA	MARTITI DELLA LIBERAZIONE
VIA	MILANO
PIAZZA	NAZARIO SAURO
VIA	NICCOLO' COPERNICO
VIA	PAPA GIOVANNI XXIII
VIA	PER LE ORANE
VIA	PER LOMAGNA
VIA	PER RONCO
VIA	PINAMONTE DE'CAPITANI
VIA	PITAGORA
VIA	PODARCE CIZICO
VIA	RESEGONE
VIALE	RIMEMBRANZE
VIA	ROMA
VIA	SAN CARLO
VIA	SANT'ANNA
PIAZZA	SANTUARIO
VIA PRIVATA	SPINELLA
VIA	SPINELLI
VIA	STATALE
VIA	STAZIONE
VIA	TESSITURA
VIA	TOMMASO EDISON
VIA	TRECATE
CASCINA	TRECATE
VIA	TRENTO
VIA	TRIESTE
VIA	VIGNOLA
VIA	VINCENZO BELLINI
VIA	VITTORIO EMANUELE
VIA	VITTORIO VENETO
VIA	XX SETTEMBRE
VIA	XXV APRILE
STRADA STATALE	342 DIR
STRADA PROVINCIALE	55

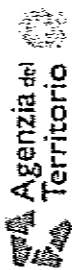
ALLEGATO B - ELENCO VIE DEL COMUNE DI OSNAGO - DENOMINAZIONE UFFICIALE

VIALE	JOHN LENNON
VIA	ADDA
VIA	ADRIANO OLIVETTI
VIA	ARCHIMEDE
LARGO	ARESE
VIA	BELLINI
VIA	BERGAMO
VIA	C.CANTU'
VIA	CAVOUR
VIA	COLOMBAIO
VIA	COPERNICO
VIA	CROCEFISSO
PIAZZA	DANTE
VICOLO	DEGLI ALPINI
VIA	DEI MORELL
VIA	DEI SOLDANI
VIA	DELL'ARTIGIANATO
VIA	DELL'INDUSTRIA
VIA	DELLA BRUGHIERA
PIAZZA	DELLA PACE
VIA	DELLA TECNICA
VIA	DELLE MARASCHE
VIA	DELLE ROBINIE
VIA	DONIZETTI
VIA	DOSSO NUOVO
VIA	E.FERMI
VIA	E.MONTALE
VIA	EDISON
VIA	F. ARESE
VIA	F.GIOIA
VIA	F.LLI KENNEDY
VIA	G.GALILEI
VIA	G.VERDI
LARGO	LUIGI GALIMBERTI
VIA	GALVANI
VIA	GARIBALDI
VIA	GIOTTO
VIA	GIOVANNI XXIII
VIA	GORIZIA
VIA	GRIGNA
VIA	GUIDO ROSSA
VIA	I MAGGIO
VIA	ILARIA ALPI
VIA	IV NOVEMBRE
PIAZZA	JOHANN GUTENBERG
VIA	L.DA VINCI
VIA	LIBERO GRASSI
VIALE	LIBERTA'
PIAZZA	LORETO
VIA	MANZONI
VIA	MARCONI
VIA	MARTIRI DELLA LIBERAZIONE
VIA	MATTEOTTI
VIA	MAZZINI

VIA	ANTONIO MEUCCI
VIA	MILANO
PIAZZA	N.SAURO
VICOLO	PADRE DAVID MARIA TUROLDO
VIA	PER LA CA' FRANCA
VIA	PER LE ORANE
VIA	PER LOMAGNA
VIA	PER RONCO
VIA	PER TRECATE
VIA	PER VIGNOLA
VIA	PINAMONTE
VIA	PITAGORA
VIA	PRIV.MAGNI
VIA	PRIV.SPINELLA
VIA	RESEGONE
VIALE	DELLE RIMEMBRANZE
VIA	ROMA
VIA	S.ANNA
VIA	S.CARLO
PIAZZA	SANDRO PERTINI
PIAZZA	SANTUARIO
VIA	STATALE
VIA	STOPPANI
VIA	TESSITURA
VIA	TRENTO
VIA	TRIESTE
PIAZZA	V.EMANUELE II
VIA	V.VENETO
PIAZZA	DELLA VITTORIA
VIA	VOLTA
VIA	XX SETTEMBRE
VIA	XXV APRILE


**VIE FORNITE DALL'AGENZIA DEL TERRITORIO CHE NON RISULTANO NELLE
VIE UFFICIALI DEL COMUNE DI OSNAGO - ALLEGATO C**

LOCALITA'	AURORA
LOCALITA'	CANOVA
VIA	CASCINA CANOVA
VIA	CASELLO FERROVIARIO
VIA	CASINO ARESE
LOCALITA'	COLOMBAIO
STRADA VICINALE	DEI MOSSINI
VIA	DEL CERESE'
VIA	FONTANELLA
VIA	MAGNI
CASCINA	MARIANNA
VIA	PODACRE CIZICO
VIA	SPINELLI
VIA	STAZIONE
CASCINA	TRECATE
STRADA STATALE	342DIR
STRADA PROVINCIALE	55




**Stradario del Comune con gli aggiornamenti apportati dalle segnalazioni create
Comune di OSNAGO**

Cod Strada Nazionale	Cod Strada Comunale	PIG	Denominazione Standardizzata	Denominazione Ufficiale	Denominazione Estesa	Località	Data Certificazione	Data Dollbora	Tipo Operazione	Operazioni Collegate
0000001		VIA	ADDA		VIA ADDA				Approvazione	
0000002		VIA	ALESSANDRO MANZONI	MANZONI	VIA MANZONI				Rettifica	
0000003		VIA	ALESSANDRO VOLTA	VOLTA	VIA VOLTA				Rettifica	
0000004		VIA	ANTONIO MEUCCI		VIA ANTONIO MEUCCI				Approvazione	3
0000005		VIA	ANTONIO STOPPANI	STOPPANI	VIA STOPPANI				Rettifica	
0000006		VIA	ARCHIMEDE		VIA ARCHIMEDE				Approvazione	
0000007		LOCALITA'	AURORA		LOCALITA' AURORA				Cancellazione	
0000008		VIA	BERGAMO		VIA BERGAMO				Approvazione	
0000009		VIA	CA' FRANCA	PER LA CA' FRANCA	VIA PER LA CA' FRANCA				Rettifica	
0000010		LOCALITA'	CANOVA		LOCALITA' CANOVA				Cancellazione	
0000011		VIA	CASCINA CANOVA		VIA CASCINA CANOVA				Cancellazione	
0000012		VIA	CASELLO FERROVIARIO		VIA CASELLO FERROVIARIO				Soppressione	3
0000013		VIA	CASINO ARESE		VIA CASINO ARESE				Soppressione	2
0000014		VIA	CESARE CANTU'	C.CANTU'	VIA CESARE CANTU'				Rettifica	
0000015		LOCALITA'	COLOMBAIO		LOCALITA' COLOMBAIO				Cancellazione	
0000016		VIA	CONTE CAMILLO BENSIO DI C AVOUR	CAVDUR	VIA CAVOUR				Rettifica	
0000017		VIA	CROCEFISSO		VIA GROCEFISSO				Approvazione	
0000019		PIAZZA	DANTE ALIGHIERI	DANTE	PIAZZA DANTE				Rettifica	
0000020		STRADA VIC INALE	DEI MOSSINI		STRADA VICINALE DEI MOSSINI				Soppressione	
0000021		VIA	DEI SOLDANI		VIA DEI SOLDANI				Approvazione	
0000022		VIA	DEL CERESE		VIA DEL CERESE				Cancellazione	
0000023		VIA	DEL COLOMBAIO	COLOMBAIO	VIA COLOMBAIO				Rettifica	




**Stradario del Comune con gli aggiornamenti apportati dalle segnalazioni create
Comune di OSNAGO**

Cod Strada Nazionale	Cod Strada Comunale	DIUG	Denominazione Standardizzata	Denominazione Ufficiale	Denominazione Estesa	Località	Data Certificazione	Data Dalbora	Tipo Operazione	Operazioni Collegate
0000024		VIA	DELLA BRUGHIERA		VIA DELLA BRUGHIERA				Approvazione	
0000025		PIAZZA	DELLA PACE		PIAZZA DELLA PACE			09/05/2003	Approvazione	
0000026		VIA	DELLA TECNICA		VIA DELLA TECNICA				Approvazione	
0000027		VIA	DELL' ARTIGIANATO		VIA DELL'ARTIGIANATO				Approvazione	3
0000028		VIA	DELLE MARASCHE		VIA DELLE MARASCHE				Approvazione	
0000029		VIA	DELLE ROBINIE		VIA DELLE ROBINIE			23/02/1989	Approvazione	
0000030		VIA	DELL' INDUSTRIA		VIA DELL'INDUSTRIA				Approvazione	
0000031		VIA	DOSSO NUOVO		VIA DOSSO NUOVO				Approvazione	
0000032		VIA	ENRICO FERMI	E.FERMI	VIA ENRICO FERMI				Rettifica	
0000033		VIA	EUGENIO MONTALE	E.MONTALE	VIA EUGENIO MONTALE				Rettifica	
0000034		VIA	FLAVIO GIOIA	F.GIOIA	VIA FLAVIO GIOIA				Rettifica	
0000035		VIA	FONTANELLA		VIA FONTANELLA				Cancellazione	
0000036		LARGO	FRANCESCO ARESE	ARESE	LARGO ARESE				Ratifica	
0000037		VIA	FRA TILLI KENNEDY	F.LLI KENNEDY	VIA FRA TILLI KENNEDY				Ratifica	
0000038		VIA	GAETANO DONIZETTI	DONIZETTI	VIA DONIZETTI				Ratifica	
0000039		VIA	GALILEO GALILEI	G.GALILEI	VIA GALILEO GALILEI				Ratifica	
0000040		VIA	GIACOMO MATTEOTTI	MATTEOTTI	VIA MATTEOTTI				Ratifica	
0000041		VIA	GIOTTO		VIA GIOTTO			01/12/1987	Approvazione	
0000042		VIA	GIUSEPPE GARIBALDI	GARIBALDI	VIA GARIBALDI				Ratifica	
0000043		VIA	GIUSEPPE MAZZINI	MAZZINI	VIA MAZZINI				Ratifica	
0000044		VIA	GIUSEPPE VERDI	G.VERDI	VIA GIUSEPPE VERDI				Ratifica	
0000045		VIA	GORIZIA		VIA GORIZIA				Approvazione	
0000046		VIA	GRIGNA		VIA GRIGNA				Approvazione	



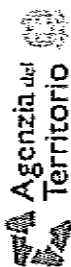
**Stradario del Comune con gli aggiornamenti apportati dalle segnalazioni create
Comune di OSNAGO**

Cod Strada Nazionale	Cod Strada Comunale	DUG	Denominazione Standardizzata	Denominazione Ufficiale	Denominazione Estesa	Località	Data Certificazione	Data Delibera	Tipo Operazione	Operazioni Collegate
0000047		VIA	GIUGLIEMMO MARCONI	MARCONI	VIA MARCONI				Retifica	
0000048		VIA	I MAGGIO		VIA I MAGGIO				Approvazione	
0000049		VIA	ILARIA ALPI		VIA ILARIA ALPI			09/05/2003	Approvazione	
0000050		VIA	IV NOVEMBRE		VIA IV NOVEMBRE				Approvazione	
0000051		VIALE	JOHN LENNON		VIALE JOHN LENNON			08/05/2003	Approvazione	
0000052		VIA	LEONARDO DA VINCI	L. DA VINCI	VIA LEONARDO DA VINCI				Retifica	
0000053		VIALE	LIBERTA'		VIALE LIBERTA'				Retifica	
0000054		PIAZZA	LORETO		PIAZZA LORETO				Approvazione	
0000055		VIA	LUIGI GALVANI	GALVANI	VIA GALVANI				Retifica	
0000056		VIA	MAGNI	PRIV. MAGNI	VIA PRIVATA MAGNI				Retifica	
0000057		VIA	MAGNI		VIA MAGNI				Cancellazione	
0000058		CASCINA	MARIANNA		CASCINA MARIANNA				Cancellazione	
0000059		VIA	MARTIRI DELLA LIBERAZIONE E		VIA MARTIRI DELLA LIBERA ZIONE				Approvazione	
0000060		VIA	MILANO		VIA MILANO				Approvazione	
0000061		PIAZZA	NAZARIO SAURO	N. SAURO	PIAZZA NAZARIO SAURO				Retifica	
0000062		VIA	NICCOLO' COPERNICO	COPERNICO	VIA COPERNICO				Retifica	
0000063		VIA	PAPA GIOVANNI XXIII	GIOVANNI XXIII	VIA GIOVANNI XXIII				Retifica	
0000064		VIA	PER LE ORANE		VIA PER LE ORANE				Approvazione	
0000065		VIA	PER LOMAGNA		VIA PER LOMAGNA				Approvazione	
0000066		VIA	PER RONCO		VIA PER RONCO				Approvazione	
0000067		VIA	PINAMONTE DE' CAPITANI	PINAMONTE	VIA PINAMONTE				Retifica	
0000068		VIA	PITAGORA		VIA PITAGORA				Approvazione	



**Stradario del Comune con gli aggiornamenti apportati dalle segnalazioni create
Comune di OSNAGO**

Cod Strada Nazionale	Cod Strada Comunale	DUG	Denominazione Standardizzata	Denominazione Ufficiale	Denominazione Estesa	Località	Data Certificazione	Data Delibera	Tipo Operazione	Operazioni Collegate
00000669		VIA	PODARCE CIZICO		VIA PODARCE CIZICO				Cancellazione	
00000670		VIA	RESEGGONE		VIA RESEGGONE				Approvazione	
00000671		VIALE	RIMEMBRANZE	DELLE RIMEMBRANZE	VIALE DELLE RIMEMBRANZE				Rettifica	
00000672		VIA	ROMA		VIA ROMA				Approvazione	
00000673		VIA	SAN CARLO	S.CARLO	VIA SAN CARLO				Rettifica	
00000674		VIA	SANT'ANNA	S.ANNA	VIA SANT'ANNA				Rettifica	
00000675		PIAZZA	SANTUARIO		PIAZZA SANTUARIO				Approvazione	
00000676		VIA	SPINELLA	PRIV.SPINELLA	VIA PRIVATA SPINELLA				Rettifica	
00000677		VIA	SPINELLI		VIA SPINELLI				Cancellazione	
00000678		VIA	STATALE		VIA STATALE				Approvazione	
00000679		VIA	STAZIONE		VIA STAZIONE				Cancellazione	
00000680		VIA	TESSITURA		VIA TESSITURA				Approvazione	
00000681		VIA	TOMMASO EDISON	EDISON	VIA EDISON				Rettifica	
00000682		VIA	TRECATE	PER TRECATE	VIA PER TRECATE				Rettifica	
00000683		CASCINA	TRECATE		CASCINA TRECATE				Cancellazione	
00000684		VIA	TRENTO		VIA TRENTO				Approvazione	
00000685		VIA	TRIESTE		VIA TRIESTE				Approvazione	
00000686		VIA	VIGNOLA	PER VIGNOLA	VIA PER VIGNOLA				Rettifica	
00000687		VIA	VINCENZO BELLINI	BELLINI	VIA BELLINI				Rettifica	
00000688		PIAZZA	VITTORIO EMANUELE	V.EMANUELE II	PIAZZA VITTORIO EMANUELE II				Rettifica	
00000689		VIA	VITTORIO VENETO	V.VENETO	VIA VITTORIO VENETO				Rettifica	
00000690		VIA	XX SETTEMBRE		VIA XX SETTEMBRE				Approvazione	



**Stradario del Comune con gli aggiornamenti apportati dalle segnalazioni create
Comune di OSNAGO**

Cod Strada Nazionale	Cod Strada Comunale	DUG	Denominazione Standardizzata	Denominazione Ufficiale	Denominazione Estesa	Località	Data Certificazione	Data Dell'obra	Tipo Operazione	Operazioni Colligate
0000091		VIA	XXV APRILE		VIA XXV APRILE				Approvazione	
0000092		STRADA STATALE	342 DIR		STRADA STATALE 342 DIR				Cancellazione	
0000093		STRADA PROVINCIALE	55		STRADA PROVINCIALE 55				Cancellazione	
		VICOLO		PADRE DAVID MARIA TUROLO	VICOLO PADRE DAVID MARIA TUROLO			09/05/2003	Inserimento	
		VICOLO		DEGLI ALPINI	VICOLO DEGLI ALPINI			09/05/2003	Inserimento	
		PIAZZA		SANDRO PERTINI	PIAZZA SANDRO PERTINI			09/05/2003	Inserimento	
		PIAZZA		DELLA VITTORIA	PIAZZA DELLA VITTORIA				Inserimento	
		PIAZZA		JOHANN GUTENBERG	PIAZZA JOHANN GUTENBERG			08/11/2009	Inserimento	
		VIA		DEI MORELLI	VIA DEI MORELLI				Inserimento	
		VIA		ADRIANO OLIVETTI	VIA ADRIANO OLIVETTI			11/07/2008	Inserimento	
		LARGO		LUIGI GALIMBERTI	LARGO LUIGI GALIMBERTI			26/10/2001	Inserimento	
		VIA		GUIDO ROSSA	VIA GUIDO ROSSA			10/06/2005	Inserimento	
		VIA		LIBERO GRASSI	VIA LIBERO GRASSI			10/06/2005	Inserimento	
		VIA		FARESE	VIA FRANCESCO ARESE				Inserimento	2



COMUNE DI OSNAGO

PROVINCIA DI LECCO

Viale Rimembranze, 3 - Tel. 039952991 - Fax 0399529926
Codice Fiscale 00556800134

Letto, confermato e sottoscritto

IL SINDACO
Dott. Paolo Strina



IL SEGRETARIO GENERALE

Renda Dott.ssa Rosa



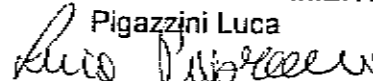
REFERTO DI PUBBLICAZIONE

060 - - -

Si attesta che la presente deliberazione è stata pubblicata, in data odierna, per rimanervi per 15 giorni consecutivi nel sito web istituzionale di questo Comune accessibile al pubblico (art. 32, comma 1, della legge 18 giugno 2009, n. 69).

Dalla residenza comunale, li - 8 FEB 2011

IL RESP. DEL PROCEDIMENTO
Pigazzini Luca



ESECUTIVITA'

La presente deliberazione è divenuta esecutiva ai sensi dell'art. 134 T.U.E.L. 267/2000
il 28 GEN 2011

IL RESP. DEL PROCEDIMENTO
Pigazzini Luca

